






# Cynllun Adnoddau Coedwig Machynlleth - Map 1 (Rhan A - Pennal a Dyfi Bridge)

-  Machynlleth FRP Boundary
- Prif Amcanion Hirdymor**
-  Rheoli Coetir Hynafol
-  Rheoli Coetiroedd Brodorol
-  Rheoli Coetir Safonol
-  Coetiroedd Olynl
-  Rheoli Cynefin Agored
-  Tir Agored Arall
-  Safleoedd Hamdden
-  Defnydd Tir Arall
-  Subcompartments
-  Ffordd y Goedwig

## Rhestr Coedwigoedd Genadlaethol 2019

- Math o goetir**
-  Llydanddail
-  Conwydd
-  Cymysg Llydanddail yn bennaf
-  Cymysg Conwydd yn bennaf
-  Categoriâu eraill

0 0.15 0.3 0.6 Kilometers

1:8,500 @ A3  
© Crown Copyright and database right 2024. Ordnance Survey licence number 100019741.  
© Hawffraint a hawliau cronfa ddata'r Goron 2024. Rhif Trwydded yr Arolwg Ordnans 100019741.

